

Утверждена _____

от _____ № _____

Схема расположения земельного участка на кадастровом плане территории

Условный номер земельного участка: 59:32:1130001:3У1












Площадь земельного участка : 1680 кв.м.



Масштаб 1:1000

Обозначение характерных точек	Координаты, МСК-59		Обозначение характерных точек	Координаты, МСК-59	
	X	Y		X	Y
1	498018.17	2254380.60	8	498010.41	2254414.61
н2	498019.39	2254376.03	9	498012.59	2254404.47
н3	498054.85	2254383.55	10	498012.93	2254404.55
н4	498046.37	2254427.58	11	498015.79	2254394.87
н5	498026.52	2254424.25	12	498016.65	2254390.56
6	498009.14	2254420.20	13	498015.68	2254389.93
7	498009.73	2254419.72			

Условные обозначения:

-  Характерная точка границы земельного участка, сведения о которой отсутствуют в ЕГРН, местоположение которой определено при кадастровых работах (новая характеристическая точка)
-  Надписи номеров вновь образованных характеристических точек (межевые знаки)
-  Характерная точка границы земельного участка, сведения о которой имеются в ЕГРН
-  Часть границы, местоположение которой определено при выполнении кадастровых работ
-  Часть границы кадастрового квартала
-  Существующие красные линии
-  Надписи номеров существующих земельных участков
-  Границы существующих земельных участков
-  Надписи вновь образованного земельного участка
-  Обозначение кадастрового квартала
-  Обозначение границы территориальной зоны

